



COMUNICAT D'ACTUALITZACIÓ DE LA SITUACIÓ DE PREALERTA DEL VENTCAT

Es comunica que en base a les previsions meteorològiques emeses pel Servei Meteorològic de Catalunya i a les afectacions que es preveu que se'n puguin derivar, es manté el Pla especial d'emergències per risc de vent a Catalunya (VENTCAT) en fase de Prealerta.

El Servei Meteorològic de Catalunya informa que continua la previsió de vent fort durant tot el dia d'avui i fins demà a la nit. Les comarques que poden superar ratxes de 90 km/h són les comarques d'Alt Pirineu, Solsonès, Berguedà, Ripollès, Alt Empordà, Baix Ebre, Montsià i Baix Camp. Fins al migdia d'avui el risc es preveu més elevat a la comarca del Baix Camp i demà matí fins al migdia el risc més elevat es preveu en la comarca d'Alt Empordà.

La distribució geogràfica del fenomen dins la zona avisada és de caràcter extens. El vent bufarà de components nord i oest. Al Pirineu, el lliendar d'avís se superarà a cotes altres, mentre que a l'Empordà ho farà al nord de la comarca.

Aquest avís ja s'ha fet arribar als grups vinculats.

La situació de risc contemplada en aquest comunicat es donarà per finalitzada, sense necessitat d'una comunicació de tancament per part del CECAT, un cop acabi el període meteorològic especificat; sempre i quan no s'actualitzi la informació amb una nova comunicació.

Cal recordar que la situació de Prealerta no comporta l'activació de cap pla d'emergència.

Podeu consultar les actuacions a fer, els consells i les recomanacions per als municipis a l'enllaç <http://bit.ly/28XQxSN>

Per obtenir més informació:

- Predicció i SMP: <http://www.meteo.cat/prediccio/general>
- Predicció municipal: <http://www.meteo.cat/prediccio/municipal>
- Incidències viàries: http://www.gencat.cat/transit/marcit_n.htm
- Mobilitat: <http://www20.gencat.cat/portal/site/mobilitat>
- Consells d'autoprotecció per a la població: <http://interior.gencat.cat/ventades>

Si voleu consultar els valors dels lliendars per a cadascuna de les comarques, ho podeu fer en el següent link <http://bit.ly/2z2RfKU>

Barcelona, dilluns 31 gener 2022

11:09h



S'adjunten a continuació els mapes de perill per aquest episodi(Hores expressades en UTC (cal sumar 2 hores en horari d'estiu i 1 en horari d'hivern: UTC+2h / UTC+1h))

Mapa Perill - Meteor: Vent (Data Emissió:31/01/2022 08:45)

Dia: 31/01/2022 00:00

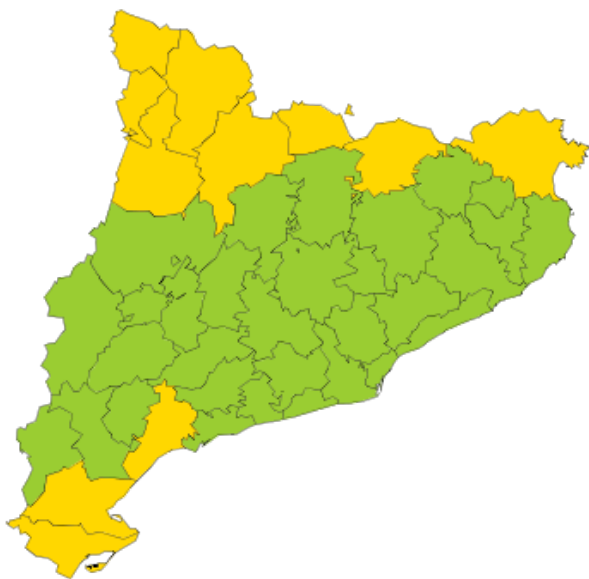
De 0 a 6 hores



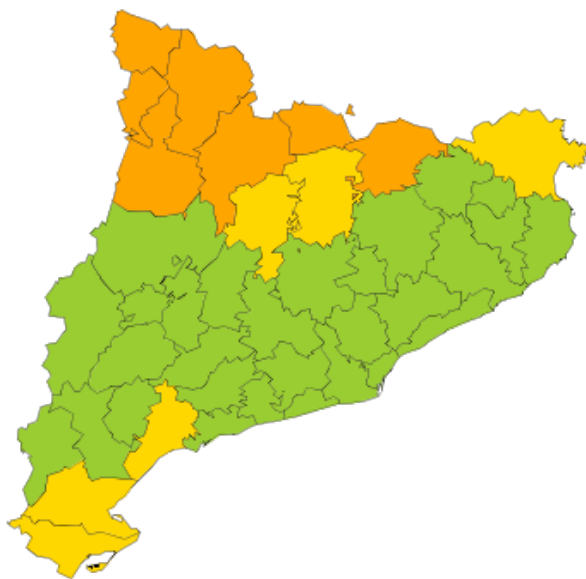
De 6 a 12 hores



De 12 a 18 hores



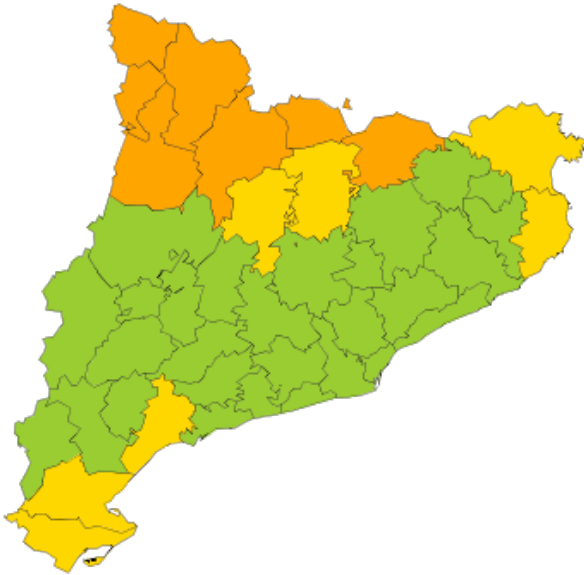
De 18 a 24 hores



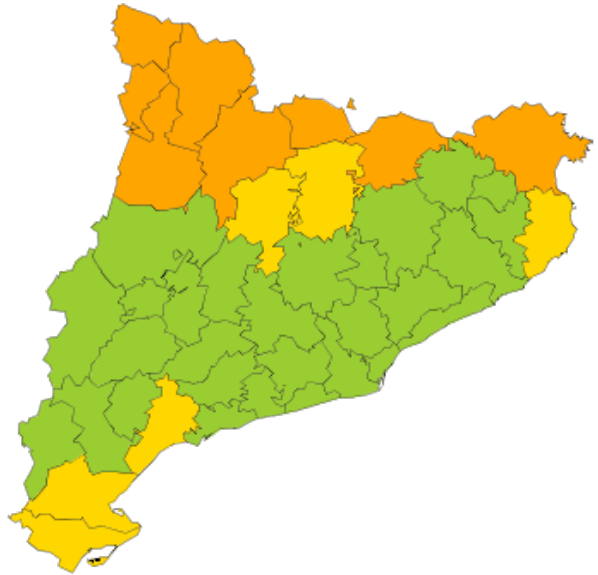


Dia: 01/02/2022 00:00

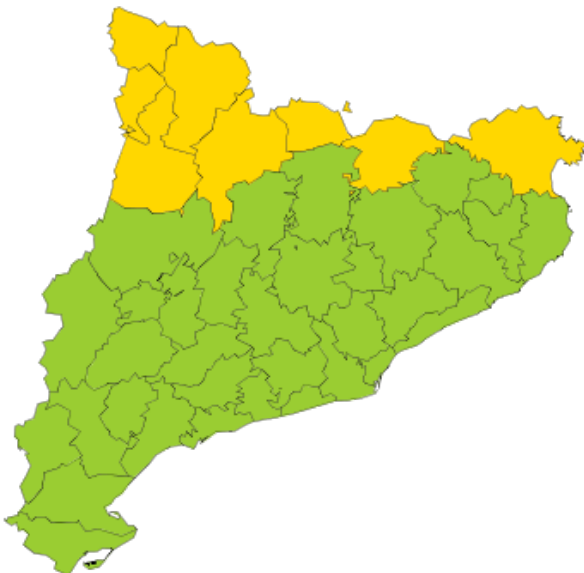
De 0 a 6 hores



De 6 a 12 hores



De 12 a 18 hores



De 18 a 24 hores

