



## **COMUNICAT D'ACTUALITZACIÓ DE LA SITUACIÓ DE PREALERTA DE L'INUNCAT**

Es comunica que es manté el Pla especial d'emergències per inundacions a Catalunya (INUNCAT) en situació de Prealerta.

D'acord amb la informació rebuda del Servei Meteorològic de Catalunya, es manté la previsió d'episodi de pluges per al dia d'avui a gairebé tot el país. A les comarques de la Catalunya Central i la zona del prelitoral central és on es preveu que aquest episodi sigui més intens.

Es recomana estar especialment atents a les zones inundables, guals i encreuaments de rius.

Els xàfecs aniran sovint acompanyats de tempesta i localment de calamarsa o pedra. La distribució geogràfica del fenomen dins la zona avisada es preveu de caràcter local.

De cara a demà divendres, es preveuen pluges a la zona del quadrant nord-est de Catalunya des del migdia i durant la tarda.

La situació de risc contemplada en aquest comunicat es donarà per finalitzada, sense necessitat d'una comunicació de tancament per part del CECAT, un cop acabi el període meteorològic especificat; sempre i quan no s'actualitzi la informació amb una nova comunicació.

Cal recordar que la situació de Prealerta no comporta l'activació del Pla.

Aquest avís ja s'ha fet arribar als grups actuant.

Barcelona, dijous 9 setembre 2021

11:16h



**S'adjunten a continuació els mapes de risc per aquest episodi**(Hores expressades en UTC (cal sumar 2 hores en horari d'estiu i 1 en horari d'hivern: UTC+2h / UTC+1h))

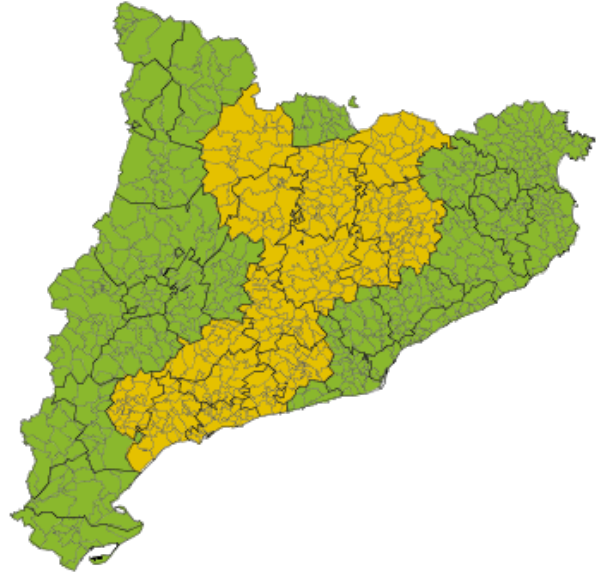
**Mapa Risc - Meteor: Intensitat de pluja (Data Emissió: 09/09/2021 08:05)**

**Dia: 09/09/2021 00:00**

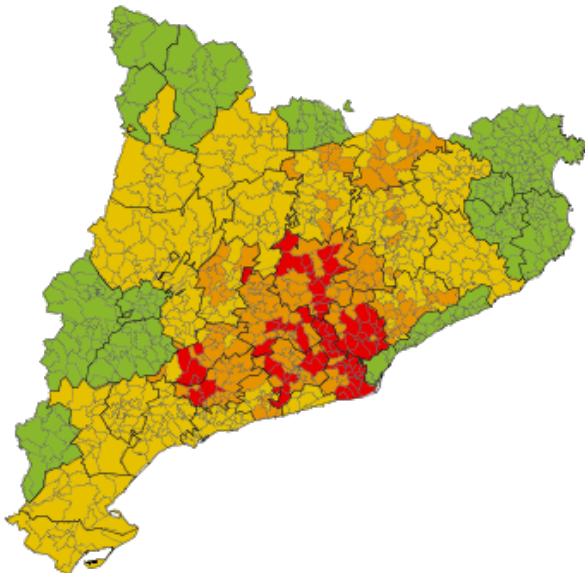
**Intensitat de pluja (De 0 a 6 hores)**



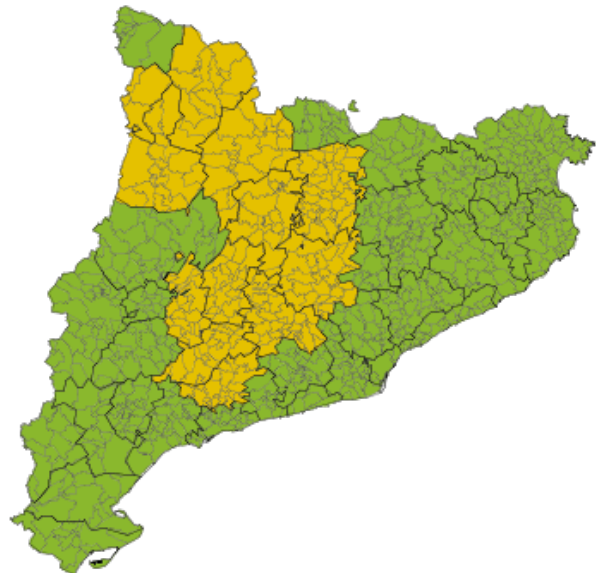
**Intensitat de pluja (De 6 a 12 hores)**



**Intensitat de pluja (De 12 a 18 hores)**



**Intensitat de pluja (De 18 a 24 hores)**





**Dia: 10/09/2021 00:00**

**Intensitat de pluja(De 0 a 6 hores)**



**Intensitat de pluja(De 6 a 12 hores)**



**Intensitat de pluja(De 12 a 18 hores)**



**Intensitat de pluja(De 18 a 24 hores)**

